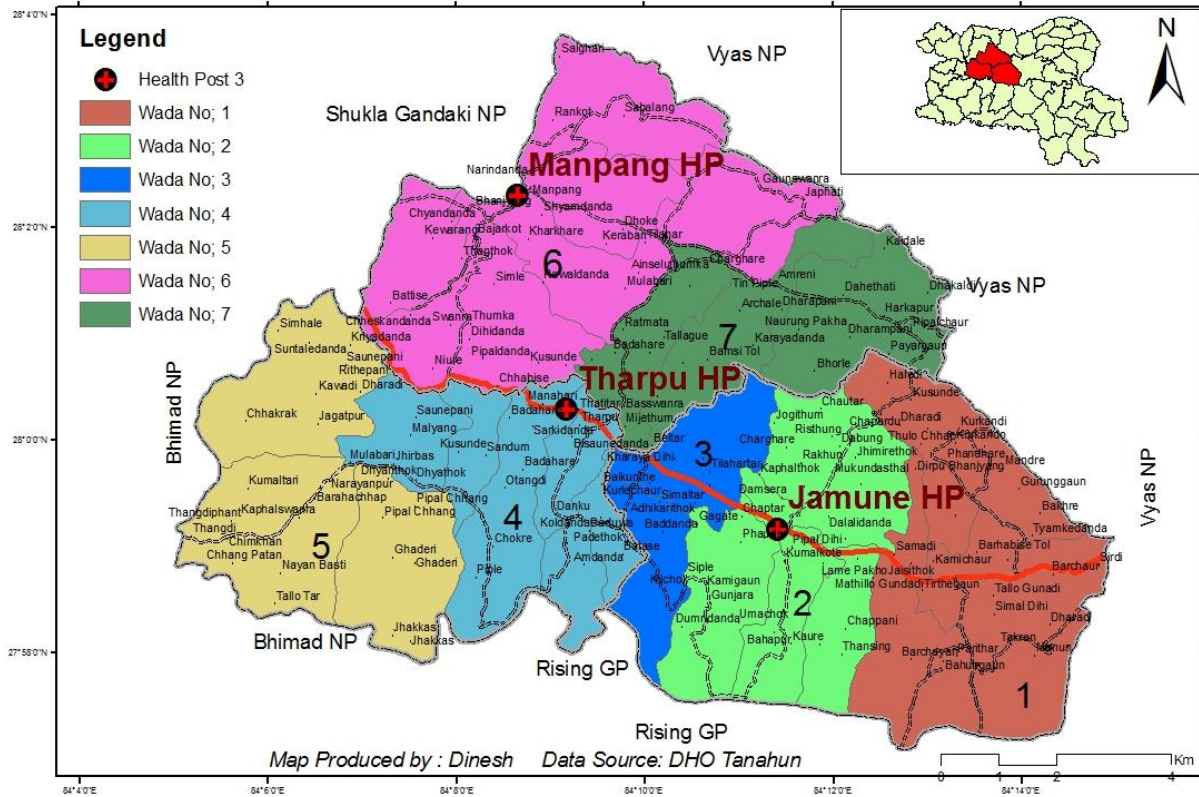


# म्याग्दे गाउँपालिकाको जनसंख्या सम्बन्धि वस्तुगत विवरण, तनहुँ

## म्याग्दे गाउँपालिकाको नक्सा

### NEW ADMINISTRATIVE MAP OF MYAGDE RURAL MUNICIPALITY



## म्याग्दे गाउँपालिका

### संक्षिप्त परिचय

तनहु जिल्लाको साविकका गा.वि.स.हरू मध्ये छाङ्ग, जामुने र मनपाङ्ग गाविसलाई समायोजन गरी म्याग्दे गाउँपालिका गठन गरिएको हो । यस गाउँपालिकाको नाम “म्याग्दे” कसरी रहन गयो भन्नेबारे ऐतिहासिक लिखित आधारहरू खासै केहि भेटिएको छैन । जामुनेको दभुडबाट शुरु भएर छाङ्ग र मनपाङ्ग दुई गाविसको सीमारेखा हुँदै शुक्ला गण्डकी नगरपालिकाको दोभान पुगेपछि सेती नदीमा समाहीत भएको एउटा प्रख्यात खोलाको नाम हो “म्याग्दे” छाङ्ग, मनपाङ्ग र जामुने तीनै वटा गाविसको एउटा उर्वर भूमी वा फाँटको नाम हो म्याग्दे, यसै कारण यस गाउँपालिकाको नाम “म्याग्दे”गाउँपालिका राखिएको हो भन्ने अनुमान लगाउन सकिन्छ ।

नेपालको संविधान (२०७२) बमोजिम नेपाल सरकारले स्थानीय निकायहरूको पुनःसंरचनाको लागि गठन गरेको उच्च स्तरीय आयोगले २०७३ पुष २२ मा नेपाल सरकारलाई बुझाएको प्रतिवेदन नेपाल सरकारले परिमार्जन गरी २०७३ फागुन २७ गतेबाट स्थानीय तह लागू गर्ने निर्णय अनुसार यस तनहुँ जिल्लाको साविकका गा.वि.स.हरू मध्ये छाङ्ग, जामुने र मनपाङ्ग गाविसलाई समायोजन गरी म्याग्दे गाउँपालिका गठन गरिएको हो ।

सामावेस भएका साविकका गाविसहरूलाई विभाजन गरी जम्मा ७ वटा वडा बनाईएका छन् । यस गाउँपालिकाको जम्मा क्षेत्रफल ११५ वर्ग किलोमिटर रहेको छ भने यसको सिमानामा पूर्वमा व्यास नगरपालिका, पश्चिममा भिमाद र शुक्लागण्डकी नगरपालिका, उत्तरमा शुक्लागण्डकी र व्यास नगरपालिका र दक्षिणमा भिमाद नगरपालिका र ऋषिङ्ग गाउँपालिका रहेका छन् ।

म्याग्दे गाउँपालिका स्वास्थ्य शाखाको पहलमा भएको घरघुरी स्वास्थ्य सर्भेक्षण अनुसार यस गाउँपालिकाको जम्मा घरघुरी ५७५३ र जम्मा जनसंख्या २५५२१ मध्ये पुरुष १२९८० र महिला १२५४१ रहेका छन् । यस अघि केन्द्रीय तथ्याङ्क विभाग राष्ट्रिय जनगणना २०६८ अनुसार यस गाउँपालिकाको जम्मा घरघुरी ५६२८ र जम्मा जनसंख्या २२५०२ मध्ये पुरुष ९८८६ र महिला १२६१६ रहेका छन् । म्याग्दे गाउँपालिका स्वास्थ्य शाखाबाट भएको जनसंख्या एवं घरघुरी स्वास्थ्य सर्भेक्षणको नतिजा फरक पाईएको छ । जसअनुसार महिलाको संख्यामा थोरै अन्तर देखिएता पनि पुरुषको संख्यामा धेरै नै वृद्धि भएको छ ।

जम्मा जनसंख्या : २५५२१

क्षेत्रफल : ११५ वर्ग कि.मी.

केन्द्र : साविक छाङ्ग गा.वि.स.को कार्यालय

वडा संख्या : ७

सिमाना :

पूर्व : व्यास न.पा.

पश्चिम : भिमाद र शुक्लागण्डकी न.पा.

उत्तर : शुक्ला गण्डकी र व्यास न.पा.

दक्षिण : भिमाद न.पा. र ऋषिङ्ग गा.पा.

तालिका नं. २.८.१ : वडा विभाजन

हालको वडा नं.	समावेश भएका साविकका गा.वि.स./न.पा.हरु	साविक वडा नं.
१	जामुने	१,२,९
२	जामुने	३,४,५,८
३	जामुने	६,७
४	छाङ्ग	१,२,३,४,५,६
५	छाङ्ग	७,८,९
६	मनपाङ्ग	१,२,३,४,५,७
७	मनपाङ्ग	६,८,९

तालिका नं. २.८.२ : जनसंख्या सम्बन्धी विवरण

जनसंख्या सभै भएको साल र नाम	घरपरिवार	जनसंख्या			औषत घरपरिवार संख्या	लैंगिक अनुपात
		जम्मा	पुरुष	महिला		
म्याग्दे जनसंख्या एवं स्वास्थ्य सभै, २०७६	५,७५२	२५,५२१	१२,९८०	१२,५४१	४.४	१०३.५०

तालिका नं. २.८.३ : वडा अनुसार जनसंख्या एवं घरधुरी विवरण

वडा नं.	जम्मा घरपरिवार	जनसंख्या		
		जम्मा	पुरुष	महिला
१	८५२	३७१६	१८६८	१८४८
२	८८५	३९५८	१९८९	१९६९
३	७५६	३३३५	१६८३	१६५२
४	९३०	३९९९	२०२८	१९७१
५	६८३	३०५१	१५५१	१५००
६	६५३	३०१९	१५५७	१४६२
७	९९३	४४४३	२३०४	२१३९
जम्मा	५७५२	२५५२१	१२९८०	१२५४१

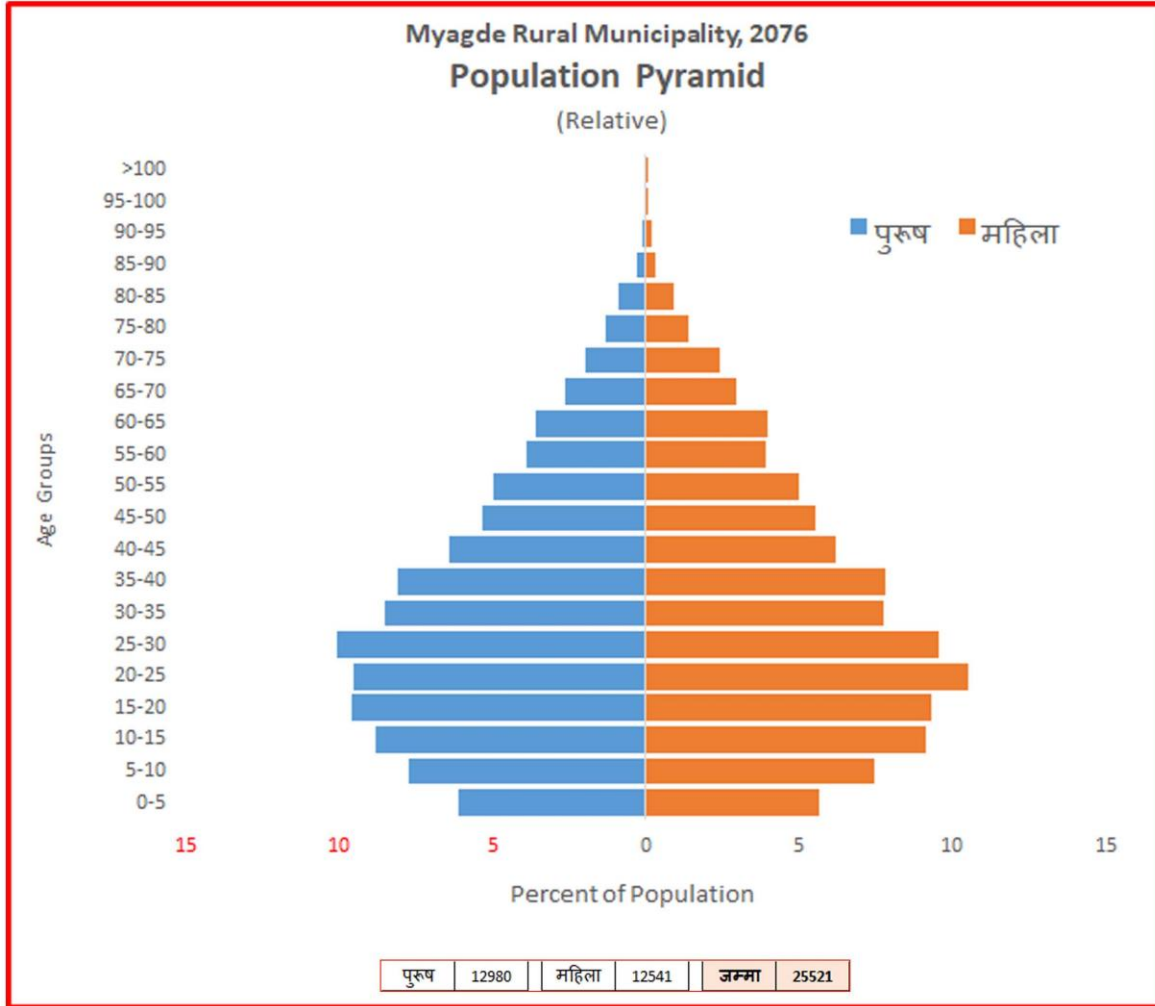
तालिका नं. २.८.३ : वडा अनुसार जनसंख्या, घरधुरी तथा परिवार संख्याको विवरण

वडा नम्बर	जनसंख्या	घर परिवार संख्या	औषत परिवार संख्या	अधिकतम परिवार संख्या	न्यूनतम परिवार संख्या
१	३७१६	८५२	४.४	१२	१
२	३९५८	८८५	४.५	१५	१
३	३३३५	७५६	४.४	११	१
४	३९९९	९३०	४.३	१४	१
५	३०५१	६८३	४.५	१३	१
६	३०१९	६५३	४.६	१६	१
७	४४४३	९९३	४.५	१४	१
जम्मा	२५५२१	५७५२	४.४	१६	१

तालिका नं. २.८.४ : उमेर समुह अनुसार जम्मा जनसंख्या विवरण

उमेर समुह	जम्मा जनसंख्या	पुरुष	महिला	जम्माको प्रतिशत
जम्मा	२५५२१	१२९८०	१२५४१	१००%
०-५	१५०७	७९६	७११	५.९%
५-१०	१९४१	१००६	९३५	७.६%
१०-१५	२२८९	११४४	११४५	९.०%
१५-२०	२४१२	१२४५	११६७	९.५%
२०-२५	२५५८	१२४०	१३१८	१०.०%
२५-३०	२५०७	१३११	११९६	९.८%
३०-३५	२०७९	११०७	९७२	८.१%
३५-४०	२०२९	१०४८	९८१	८.०%
४०-४५	१६१०	८३२	७७८	६.३%
४५-५०	१३८३	६९३	६९०	५.४%
५०-५५	१२६७	६४३	६२४	५.०%
५५-६०	९९४	५०५	४८९	३.९%
६०-६५	९६३	४६५	४९८	३.८%
६५-७०	७०९	३३९	३७०	२.८%
७०-७५	५६१	२५७	३०४	२.२%
७५-८०	३४५	१६९	१७६	१.४%
८०-८५	२३३	११६	११७	०.९%
८५-९०	७९	४०	३९	०.३%
९०-९५	३६	१६	२०	०.१%
९५-१००	१६	६	१०	०.१%
>१००	३	२	१	०.०%

## जनसंख्या (Population Pyramid)



## उमेर समुह अनुसार वडा जनसंख्या विवरण

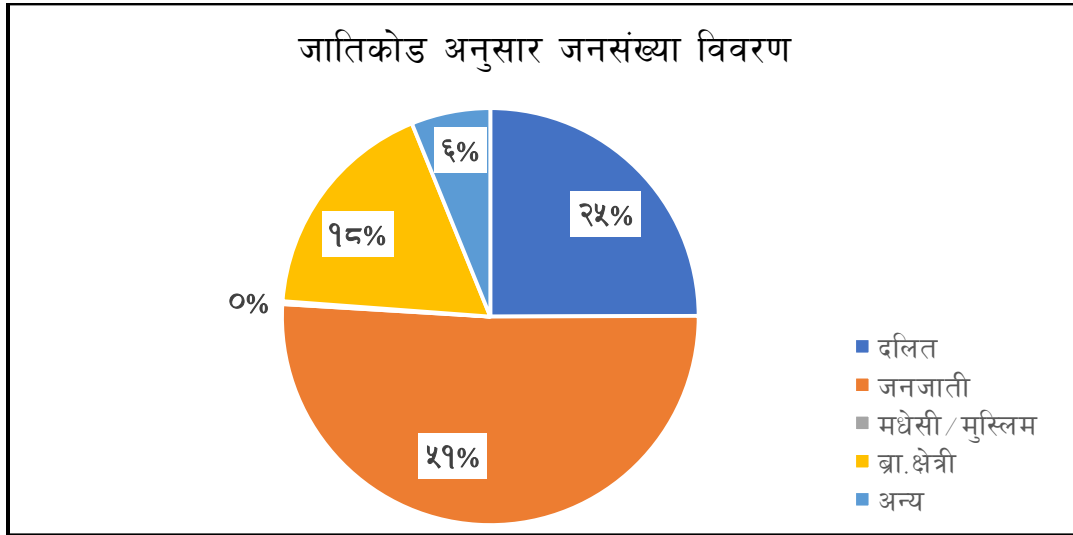
Age Group	Ward 1	Ward 2	Ward 3	Ward 4	Ward 5	Ward 6	Ward 7	Grand Total
0-5	232	191	191	251	197	178	267	1507
5-10	306	287	263	287	238	224	336	1941
10-15	359	338	328	326	261	261	416	2289
15-20	371	342	342	338	337	260	422	2412
20-25	405	367	353	383	275	330	445	2558
25-30	348	386	280	411	330	293	459	2507
30-35	293	322	289	323	277	239	336	2079
35-40	239	327	262	375	236	227	363	2029
40-45	226	271	231	242	178	181	281	1610

Age Group	Ward 1	Ward 2	Ward 3	Ward 4	Ward 5	Ward 6	Ward 7	Grand Total
45-50	190	227	213	202	140	168	243	1383
50-55	180	236	155	189	128	137	242	1267
55-60	128	164	106	164	133	130	169	994
60-65	134	162	94	163	121	116	173	963
65-70	121	107	76	122	73	110	100	709
70-75	79	103	61	90	71	70	87	561
75-80	50	57	50	67	25	45	51	345
80-85	36	43	30	38	18	30	38	233
85-90	10	18	9	17	6	10	9	79
90-95	8	8	1	3	4	7	5	36
95-100	1	2	1	8	2	1	1	16
>100					1	2		3
<b>Grand Total</b>	<b>3716</b>	<b>3958</b>	<b>3335</b>	<b>3999</b>	<b>3051</b>	<b>3019</b>	<b>4443</b>	<b>25521</b>

जातकोड अनुसार वडा जनसंख्या विवरण

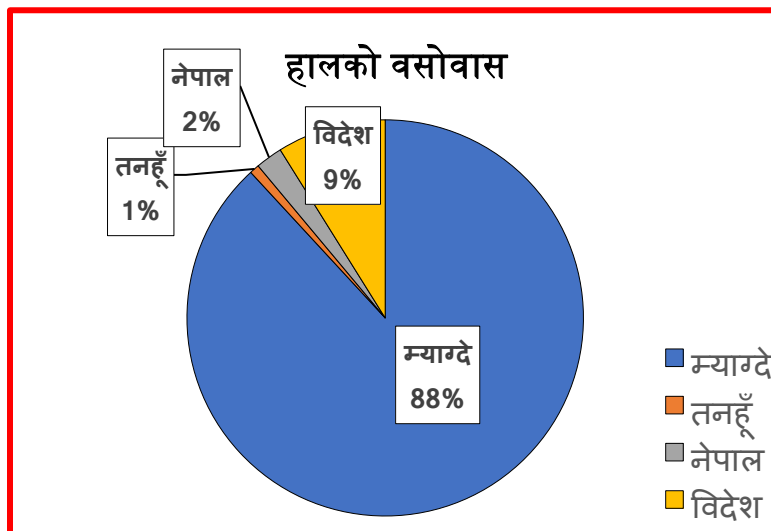
वडा नं.	दलित	जनजाती	मधेसी	मुस्लिम	ब्रा.क्षेत्री	अन्य	जम्मा
१	1321	1978			398	19	3716
२	577	1574	8		1592	207	3958
३	708	1594	4	4	839	186	3335
४	963	2410	26	9	297	294	3999
५	439	2192		4	375	41	3051
६	570	1769	2		400	278	3019
७	1788	1502			611	542	4443
जम्मा	6366	13019	40	17	4512	1567	25521

जातिकोड अनुसार जनसंख्या वृत्तचित्र :



हालको वसोवास अनुसार वडा जनसंख्या विवरण

वडा नं.	म्याग्दे	तनहूँ	नेपाल	विदेश	जम्मा
१	३४४५	९	४०	२२२	३७१६
२	३३५७	६७	१५०	३८४	३९५८
३	३००८	२	१७	३०८	३३३५
४	३४५७	१५	९८	४२९	३९९९
५	२८०५	८	११	२२७	३०५१
६	२६४१	५२	७२	२५४	३०१९
७	३७७८	५०	१७२	४४३	४४४३
<b>जम्मा</b>	<b>२२४९१</b>	<b>२०३</b>	<b>५६०</b>	<b>२२६७</b>	<b>२५५२१</b>



वडा अनुसार शैक्षिक योग्यता विवरण

वडा नं.	लेखपढ गर्न नसक्ने	लेखपढ गर्न सक्ने	प्राथमिक (१-५)	निम्न माध्यमिक (६-८)	माध्यमिक (९-१२)	स्नातक	स्नातकोत्तर	एमफिल	जम्मा
१	२२६	१०७२	४३२	४३२	९५९	११९	६		३२४६
२	२८४	६३९	६२२	५९१	११२४	३०८	४०	३	३६११
३	१५५	८१४	५४१	४०३	८२०	२९८	४३		३०७४
४	१७४	५८६	६७७	५७४	१४०८	२२१	२२		३६६२
५	१५५	५२०	५४८	५५१	८८३	७५	१३		२७४५
६	२०४	४२९	४६२	५३२	१०१०	७५	८		२७२०
७	३८६	८१२	७७०	५६८	१२७८	१६९	२९		४०१२
जम्मा	१५८४	४८७२	४०५२	३६५१	७४८२	१२६५	१६१	३	२३०७०

वडा अनुसार भिन्न क्षमता विवरण

वडा नं.	शारीरिक अपाङ्ग वा विकलाङ्ग	दृष्टिविहिन र न्यून दृष्टिविहिन	श्रवण शक्ति कमजोर भएका	स्वर बोलाई वा बोल्न नसक्ने	बौद्धिक अपाङ्ग वा सुस्त मनस्थिति	अन्य	जम्मा
१	८	१		३	८		२०
२	६			४	५		१५
३	७			२	५		१४
४	२	१		१	८		१२
५	८	१		४	४	३	२०
६	६	२	३	३	१	४	१९
७	१०		२	१	१	३	१७
जम्मा	४७	५	५	१८	३२	१०	११७

वडा अनुसार रोजगारको विवरण

वडा नं.	कृषि	सरकारी सेवा	ब्यापार	वैदेशिक ब्यापार/रोजगार	प्राईभेट कम्पनीमा	अन्य ... ..	जम्मा
१	१४२७	११७	११५	२२१	२५४	१७	२१५१
२	१२३२	१५७	२०१	३३६	१२४	६६	२११६
३	९५५	१००	२२८	३०८	२६१	०	१८५२
४	१२५०	७५	३५९	४३१	२३७	०	२३५२
५	५३३	२५	३७	२२४	१४	५६	८८९
६	९७६	४९	११७	२५३	१५३	६०	१६०८
७	१६१४	७२	२०५	४१२	९४	५२	२४४९
जम्मा	७९८७	५९५	१२६२	२१८५	११३७	२५१	१३४१७



वडा अनुसार बैदेशिक रोजगारको विवरण

वडा नं.	अमेरिका	अरब	कोरिया	जापान	भारत	मलेसिया	यूरोप	अन्य देश	जम्मा
१		५५		४	३०	४		३	९६
२	६	१२७	३	५	२४	३०	६	८	२०९
३	६	२२६	१	१२	२३	३१	८		३०७
४	१६	१७८	४	११	७०	१३०	१८		४२७
५		२९			९	४	१	१५	५८
६	२	१३०	३	२	५१	३१	२३	६	२४८
७	६	१७८	५	७	७८	५४	१३	३९	३८०
जम्मा	३६	९२३	१६	४१	२८५	२८४	६९	७१	१७२५

वडा अनुसार गर्भवती संख्या

वडा नं.	गर्भवती संख्या
१	१३
२	९
३	१२
४	७
५	१
६	१४
७	१७
जम्मा	७३

वडा अनुसार स्थायी बन्ध्याकरण विवरण

वडा नं.	VCT/MLap
१	२
२	५
३	२
४	२
५	०
६	१३
७	१३
जम्मा	३७

वडा अनुसार दीर्घरोगी संख्या

Diseases	Ward No 1	Ward No 2	Ward No 3	Ward No 4	Ward No 5	Ward No 6	Ward No 7	Grand Total
Hypertension	7	10	63	38		33	8	159
Diabetes	11	7	22	20		14	4	78
Db, HTN		1	26	1			3	31
COPD			10	6			3	19
Tuberculosis	4	1				2		7
Kidney Disease			1	4				5
Heart Disease	1	1	1	1				4
Cancer			1	1		1		3
HTN, Asthma		2						2

Diseases	Ward No 1	Ward No 2	Ward No 3	Ward No 4	Ward No 5	Ward No 6	Ward No 7	Grand Total
Paralysis						2		2
Thyroidism			1			1		2
Asthma		2						2
COPD, Db, HTN						1		1
Gastritis	1							1
HIV/AIDS							1	1
Mental Health							1	1
Other	22	4		3			6	35

घरधुरी सम्बन्धि विवरण

धर्म

वडा नं.	हिन्दु	क्रिश्चियन	मुस्लिम	बौद्धिष्ट	अन्य	जम्मा
१	८५१	२				८५३
२	८८३	१		१		८८५
३	९११	१४	३			९२८
४	७५४	१	१			७५६
५	६४९	४				६५३
६	६८२		१		१	६८४
७	९८८	३		१		९९२
जम्मा	५७१८	२५	५	२	१	५७५१

सुत्केरी भएको ठाँउ

वडा नं.	पोखरा	अस्पताल	दमौली	स्वास्थ्य चौकी	घरमा	अन्य ...	जम्मा
१	२	३६	३७	२	६		८३
२		५१		३			५४
३	७४		९	४३	३		१२९
४	६४		११	१०	६	१	९२
५		५३		४	७	४	६८
६	९		१	१२	३	१०	३५
७	७०		१९	१४	५	३	१११
जम्मा	२१९	१४०	७७	८८	३०	१८	५७२

मृतकको संख्या र मृत्युको कारण

वडा नं.	क्यान्सर	मधुमेय	दुर्घटना	बृद्धावस्था	निमोनिया	झाडापखाला	अन्य ...	जम्मा
१	1			3				4
२	1	1	1	5			1	9
३	2		1	3	1	1	3	11
४			1	8				9
५		1		5			3	9
६			1	7			7	15
७			1	2	2			5
<b>जम्मा</b>	<b>4</b>	<b>2</b>	<b>5</b>	<b>33</b>	<b>3</b>	<b>1</b>	<b>14</b>	<b>62</b>

पिउनेपानीको श्रोत

वडा नं.	अन्य	इनार, कुवा, जरूवा	ट्युबवेल	नदी, कुलो, नहर, पोखरी	पाइप लाइन	जम्मा
१		10	1		842	853
२		60		3	824	887
३		10		1	917	928
४		108			648	756
५		4	2		647	653
६		26			657	683
७	2	23	5		962	992
<b>जम्मा</b>	<b>2</b>	<b>241</b>	<b>8</b>	<b>4</b>	<b>5497</b>	<b>5752</b>

चर्पी (Toilet) को अवस्था

वडा नं.	कच्ची चर्पी	चर्पी नभएको	पक्की (वाटरशिल)	जम्मा
१	15		838	853
२	5		881	886
३	2		926	928
४	3		753	756
५	19	3	630	652
६			684	684
७	5		987	992
<b>जम्मा</b>	<b>49</b>	<b>3</b>	<b>5699</b>	<b>5751</b>

वत्ती (उज्यालो) को श्रोत

वडा नं.	अन्य	जेनेरेटर	पानी घट्ट तथा लघु जलविद्युत	मट्टीतेल	राष्ट्रिय प्रसारणको विजुली	सोलारबाट	जम्मा
१					853		853
२			2		885		887
३	1		3		924		928
४					756		756
५	7	3	1	3	636	3	653
६					684		684
७				1	991		992
जम्मा	8	3	6	4	5729	3	5753

खानापकाउन प्रयोग हुने इन्धन

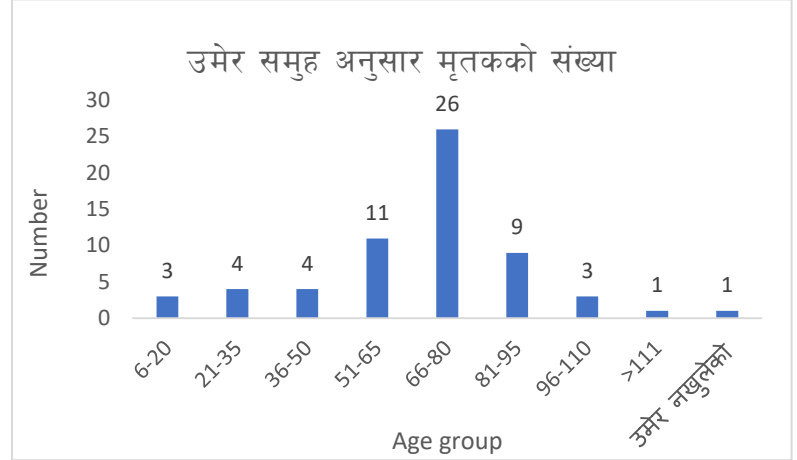
वडा नं.	एल.पि.ग्याँस	गोवरग्याँस	दाउरा	जम्मा
१	148	7	698	853
२	472	19	395	886
३	571	1	352	924
४	539	2	214	755
५	48		605	653
६	214		469	683
७	369	1	622	992
जम्मा	2361	30	3355	5746

घरवास सम्बन्धि विवरण

वडा नं.	अन्य	आफ्नो घर	क्वाटर	वहाल (भाडाको घर)	जम्मा
१		849		4	853
२		843		42	885
३	2	793	2	128	925
४		682		74	756
५		632		21	653
६		660	4	20	684
७		984		7	991
जम्मा	2	5443	6	296	5747

### मृतकको उमेर समुह

मृतकको उमेर समुह	संख्या
६-२०	३
२१-३५	४
३६-५०	४
५१-६५	११
६६-८०	२६
८१-९५	९
९६-११०	३
>१११	१
उमेर नखुलेको	१
जम्मा	६२



राष्ट्रिय जनगणना २०६८ अनुसार यस गाउँपालिकाको जनसंख्या र यससंग सम्बन्धित विवरण यस प्रकार रहेको छ ।

तालिका नं. .... : जनसंख्या सम्बन्धी विवरण

जनसंख्या सर्भे भएको साल र नाम	घरपरिवार	जनसंख्या			औषत घरपरिवार संख्या	लैंगिक अनुपात
		जम्मा	पुरुष	महिला		
राष्ट्रिय जनगणना, २०६८	५,६२८	२२,५०२	९,८८६	१२,६१६	४.००	७८.३६